

幸島学区防災マップ



凡例

★ 危険箇所位置
★ 危険箇所写真

■ 役に立つもの
□ 役に立つもの写真

百島町内会・柿原町内会

まち歩きによる原図作成日: 2025.7.19 マップデータ完成日: 2025.8.25
作成者: 幸島地区連合町内会、百島町内会、柿原町内会
「まち歩きによる防災マップづくり～幸島地区」
日本技術士会 中国本部岡山県支部 防災委員会

凡例

【津波被害(浸水深)】
想定地震: 南海トラフ巨大地震
地震規模: マグニチュード9.1

- 3.0m以上
- 2.0m～3.0m未満
- 1.0m～2.0m未満
- 0.5～1.0m未満
- 0.5m未満

【土砂災害】
岡山県が指定した
土砂災害警戒区域等

- 特別警戒区域(土石流)
- 警戒区域(土石流)
- 特別警戒区域(急傾斜)
- 警戒区域(急傾斜)

【避難所・避難場所等】

- 指定避難場所兼指定避難所
- 避難場所
- 津波避難ビル
- 備蓄倉庫
- AED(自治体公表)
- AED(一般投稿)
- 消火栓

【境界・河川】

- 町丁界
- 河川・水路・用水路
- 町内会



A-24
一時避難場所とする高台
(海拔+12m)



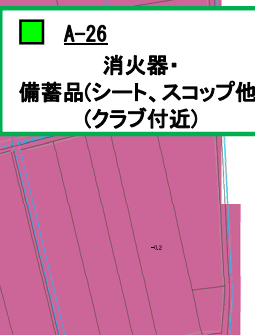
A-22
排水機場



A-25
一時避難場所とする高台
(海拔+12m)



A-23
浸水の可能性がある
低地



A-26
消火器・
備蓄品(シート、スコップ他)
(クラブ付近)



A-20
急傾斜警戒区域
(稲荷神社あり)



A-21
災害用土壌土の置場



A-17
蓋の無い排水路



A-18
高台
(避難場所としては危険)




A-19
海拔標示板(+1.6m)




A-14
危険な空家



A-15
ブロック塀の境目



A-16
危険な空家



A-1
防護柵のある用水路




A-2
防護柵のない用水路



A-3
道路を塞ぐ可能性
のある巨石



A-4
工場、空家



A-5
利用できる可能性
のある井戸



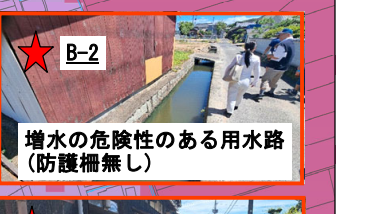
A-6
道路を塞ぐ可能性
のある巨石



A-7
倒壊の可能性のある
古い家



A-8
防護柵のない用水路



B-2
増水の危険性のある用水路
(防護柵無し)



B-4
防護柵のない用水路



A-11
崖崩れの危険性あり



A-12
崖崩れの危険性あり



A-9
倒壊の危険性のある
ブロック塀



A-13
山への避難路



A-10
建物倒壊と用水路の
増水の危険性あり

避難所・避難場所一覧		所在地	洪水	土砂	地震	津波	高潮	車中泊	火災避難
小学校区	避難場所・避難所								
旧幸島小学校	岡山県幸島小学校	岡山市東区水門町 571	○	○	○	○	○	○	○
旧幸島	幸島コミュニティハウス	岡山市東区水門町 749-8	○	×	○	○	○	×	×
山南学園	岡山市東区北幸田 509-1	岡山市東区北幸田 509-1	○	○	○	○	○	○	○
旧太田	山南公民館	岡山市東区邑久 688	○	○	○	×	×	×	×

○: 岡山県が開設する避難場所兼避難所施設、●: 「市の施設」「市と協定を結んだ民間施設等」の避難場所
○: 避難可、×: 避難不可