

幸島学区防災マップ



凡例

★

危険箇所位置

★

危険箇所写真

■

役に立つもの

□

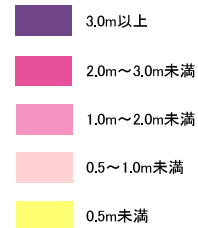
役に立つもの写真

小山町内会・西幸島町内会

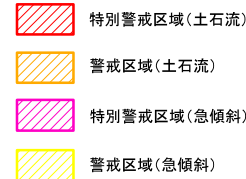
まち歩きによる原図作成日: 2025.7.19 マップデータ完成日: 2025.8.25
作成者: 幸島地区連合町内会、小山町内会、西幸島町内会
「まち歩きによる防災マップづくり～幸島地区」
日本技術士会 中国本部岡山県支部 防災委員会

凡例

【津波被害(浸水深)】
想定地震: 南海トラフ巨大地震
地震規模: マグニチュード9.1



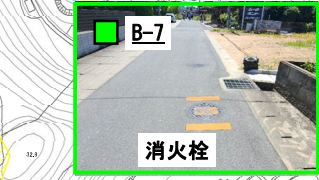

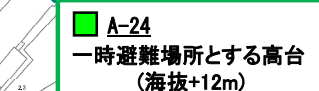
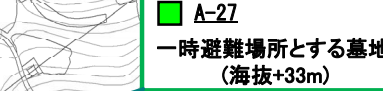
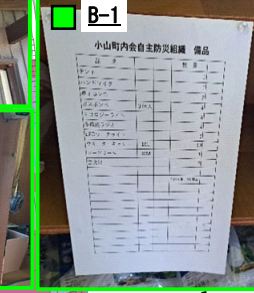

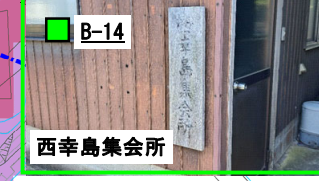
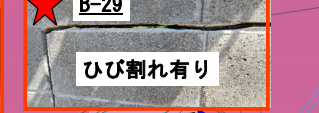
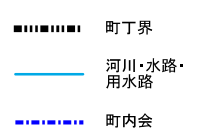
【土砂災害】
岡山県が指定した
土砂災害警戒区域等



【避難所・避難場所等】



【境界・河川】



避難所・避難場所一覧		所在地	洪水	土砂	地震	津波	高潮	車中泊	へた避難
小学校区	避難場所・避難所								
旧幸島小学校	岡山県立幸島小学校	岡山市東区水門町 571	○	○	○	○	○	○	○
旧幸島	幸島コミュニティハウス	岡山市東区水門町 749-8	○	×	○	○	○	×	×
山南学園	山南学園	岡山市東区北幸田 509-1	○	○	○	○	○	○	○
旧太伯	山南公民館	岡山市東区長久保 688	○	○	○	×	×	×	×

○ 岡山県職員が開設する避難場所兼避難所施設、● 市の施設「市と協定を締結した民間施設等」の避難場所
○ 避難可、× 避難不可